

Утверждена

(наименование документа об утверждении, включая наименования органов государственной власти или

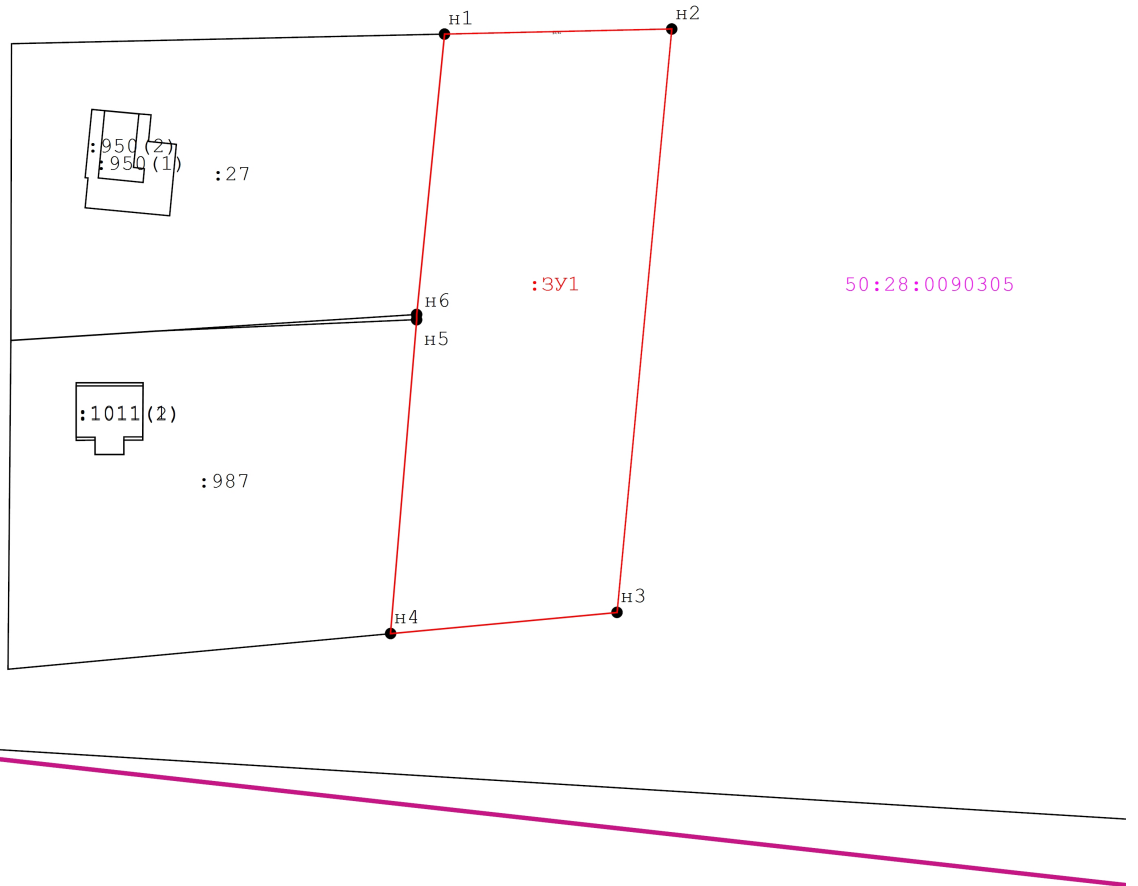
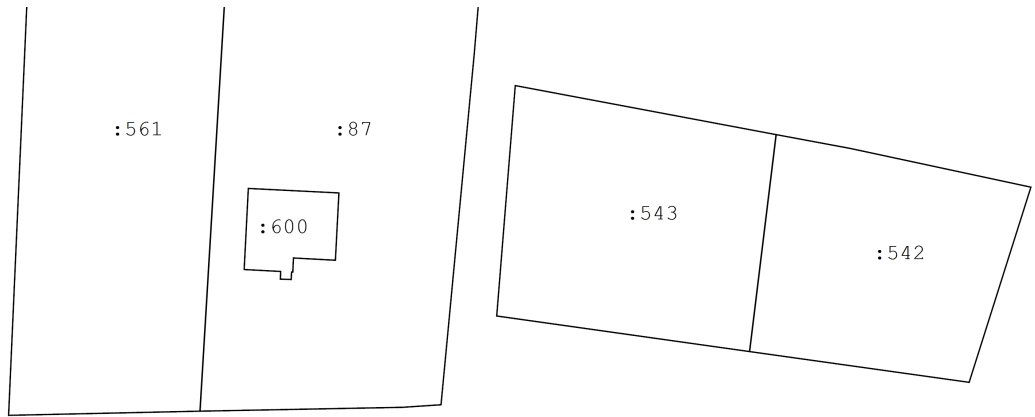
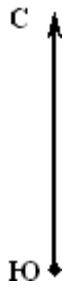
органов местного самоуправления, принявших решение об утверждении схемы или

подписавших соглашение о перераспределении земельных участков)

от _____ № _____







Схема расположения земельного участка или земельных участков на кадастровом плане территории

Площадь земельного участка		1 500 м ²	
Обозначение характерных точек границ	Координаты, м		
	X	Y	
1	2	3	
н1	412 157,12	2 214 709,02	
н2	412 157,66	2 214 733,06	
н3	412 096,01	2 214 727,27	
н4	412 093,77	2 214 703,32	
н5	412 126,93	2 214 706,07	
н6	412 127,49	2 214 706,07	
н1	412 157,12	2 214 709,02	



Масштаб 1:800

Условные обозначения:

-  - Вновь образованная часть границы, сведения о которой достаточны для определения ее местоположения
-  - Существующая часть границы, имеющиеся в ЕГРН сведения о которой достаточны для определения ее местоположения
-  - Характерная точка границы, сведения о которой позволяют однозначно определить ее положение на местности
-  :3У1 - Обозначение образуемого земельного участка
-  :987 - Обозначение смежного земельного участка
-  50:28:0090305 - Обозначение кадастрового квартала